



АДМИНИСТРАЦИЯ ГОРОДА ПЕРМИ
ДЕПАРТАМЕНТ ЗЕМЕЛЬНЫХ ОТНОШЕНИЙ

РЕШЕНИЕ

О размещении объектов № 2114 от 11.11.2019

г. Пермь, ул. Сибирская, 15

Департамент земельных отношений администрации города Перми в соответствии с пунктом 3 статьи 39.36 Земельного кодекса Российской Федерации, Положением о порядке и условиях размещения объектов на землях или земельных участках, находящихся в государственной или муниципальной собственности, на территории Пермского края без предоставления земельных участков и установления сервитутов, публичного сервитута, утвержденным постановлением Правительства Пермского края от 22.07.2015 № 478-п

разрешает: АО «Газпром газораспределение Пермь» (ИНН 5902183841, ОГРН 1025900512670, место нахождения: 614000, Пермский край, г. Пермь, ул. Петропавловская, д. 43)

размещение объекта: газопровод давлением до 1,2 Мпа, для размещения которого не требуется разрешения на строительство, к жилому дому по ул. Новгородской 2-ой, 135

на землях: государственная собственность на которые не разграничена

на срок: 11 месяцев

способ размещения объекта: подземный

местоположение: г. Пермь, Мотовилихинский район, ул. Новгородская 2-я, ул. Новгородская 3-я.

Территория, согласно схеме, расположена в зонах с особыми условиями использования территорий: охранный зона объектов электросетевого хозяйства, приаэродромная территория аэродрома аэропорта Большое Савино; в зоне нормативного землепользования-месторождения полезных ископаемых — Молотовское.

АО «Газпром газораспределение Пермь»:

1. Соблюдать порядок использования земельных участков, установленный постановлением Правительства Российской Федерации от 24.02.2009 № 160 «О порядке установления охранных зон объектов электросетевого хозяйства и особых условий использования земельных участков, расположенных в границах таких зон».

2. Соблюдать правила охранных зон воздушного пространства, установленные постановлением Правительства Российской Федерации от 11.03.2010 № 138 «Об утверждении Федеральных правил использования воздушного пространства Российской Федерации».

3. В соответствии с пунктом 7(2) Положения о порядке и условиях размещения объектов на землях или земельных участках, находящихся в государственной или муниципальной собственности, на территории Пермского края без предоставления земельных участков и установления сервитутов, утвержденного постановлением Правительства Пермского края от 22.07.2015 № 478-п, представить в департамент земельных отношений администрации города Перми в течение 1 месяца с момента размещения объектов материалы контрольной геодезической съемки размещенных объектов на бумажном и электронном носителях на безвозмездной основе.

В соответствии со статьей 20¹ Закона Пермского края от 14.09.2011 № 805-ПК «О градостроительной деятельности в Пермском крае» АО «Газпром газораспределение Пермь»:

1. Не позднее, чем за 10 рабочих дней до начала строительства и (или) реконструкции безвозмездно передает в департамент градостроительства и архитектуры администрации города Перми один экземпляр копий разделов проектной документации, предусмотренных пунктом 1 части 12 статьи 48 Градостроительного кодекса Российской Федерации.

2. В течение 10 рабочих дней после окончания работ по строительству, реконструкции безвозмездно передать в департамент градостроительства и архитектуры администрации города Перми схему, отображающую расположение объекта и сетей инженерно-технического обеспечения, подписанную застройщиком (техническим заказчиком), с приложением текстового и графического описания местоположения границ охранный и санитарно-защитной зоны, перечень координат характерных точек границ такой зоны.

Приложение: схема предполагаемых к использованию земель или части земельного участка на 2 л. в 1 экз.

Начальник отдела
предоставления земельных участков
по работе с юридическими лицами



Н.М. Санникова

Схема предполагаемых к использованию земель или части земельного участка

Объект: Газопровод давлением до 1.2 Мпа. для размещения которого не требуется разрешения на строительство к жилому дому по адресу: Пермский край, г. Пермь, Мотовилихинский район, ул. Новгородская 2-я, д.135;

Местоположение: расположенный по адресу: Пермский край, г. Пермь, Мотовилихинский район, ул. Новгородская 2-я, ул. Новгородская 3-я ;

Площадь земель или части земельного участка: ЗУ1 = 1215 м² ; ЗУ1(1) = 32,72 м²; ЗУ1(1) = 1181,84 м²;

Категория земель: земли населенных пунктов;

Вид разрешенного использования: -

Система координат: МСК59

Каталог координат, м

№ точки границ	X	Y
:ЗУ1(1)		
н1	522223,53	2238484,13
н2	522211,78	2238482,98
н3	522211,92	2238480,25
н4	522223,65	2238481,31
:ЗУ1(2)		
н5	522211,47	2238486,73
н6	522223,48	2238487,79
н7	522223,28	2238491,29
н8	522220,66	2238491,27
н9	522220,55	2238495,98
н10	522224,94	2238514,44
н11	522230,89	2238513,75
н12	522233,53	2238528,11
1	522234,91	2238529,27
н13	522249,50	2238536,02
н14	522280,82	2238550,87
н15	522281,02	2238550,49
н16	522290,05	2238554,72
н17	522285,23	2238564,48
н18	522246,24	2238545,60
н19	522232,06	2238538,21
н20	522224,98	2238535,77
н21	522222,77	2238524,90
н22	522217,36	2238525,56
н23	522210,54	2238497,27

Описание границ смежных землепользователей:





Границы н1-н2. н5-н6 - земельный участок 59:01:0000000:8986;

Границы н3-н1, н6-1, н13-н15, н16-н5 - земли общего пользования;

Граница 1-н13 - земельный участок 59:01:3911640:15;

Граница н15-н16 - земельный участок 59:01:3911640:25.

Условные обозначения:

- | | |
|---|---|
|  | Граница охранных и территориальных зон |
|  | Существующая часть границы, сведения о которой достаточны для определения её местоположения |
| • | Характерная точка границы, сведения о которой позволяют однозначно определить ее положение на местности |
| :17 | Кадастровый номер земельного участка |
| 1 | Номер существующей точки границы земельного участка или части участка |
|  | Граница кадастрового деления |
| 59:01:4211229 | Номер кадастрового квартала по сведениям ГКН |
| n1 | Обозначение характерной точки границ |
|  | Граница образуемого земельного участка |
| :ЗУ1 | Обозначение образуемого земельного участка |
| ЖС-4 | Обозначение территориальной зоны |
| 59.01.2.185 | Обозначение охранной зоны |

Заявитель: АО "Газпром газораспределение Пермь", по доверенности: М.П. Малых

(подпись, расшифровка подписи)

МП (для юридических лиц и индивидуальных предпринимателей)

